

УТВЕРЖДАЮ

Руководитель комиссии



ПАСПОРТ ДОСТУПНОСТИ

объекта социальной, инженерной и транспортной инфраструктур

№ _____

1. Общие сведения об объекте

1.1. Наименование (вид) объекта: МАОУ «Фроловская средняя школа «Навигатор» структурное подразделение детский сад «Галактика» корпус-1.

1.2. Адрес объекта: 614530 Пермский край, Пермский район, с. Фролы, ул. Светлая -3.

1.3. Сведения о размещении объекта:

отдельно стоящее здание: **три** этажей, 5796,9 кв. м;

1.4. Год постройки здания **2019**, последнего капитального ремонта **нет**, наличие прилегающего земельного участка **да** 11558,0 кв. м.

1.5. Дата предстоящих плановых ремонтных работ: текущего – не планируется, капитального – не планируется.

Сведения об организации, расположенной на объекте:

1.6. Название организации (учреждения) (полное юридическое наименование согласно уставу, краткое наименование): **Муниципальное автономное образовательное учреждение «Фроловская средняя школа «Навигатор» структурное подразделение детский сад «Галактика».**

1.7. Юридический адрес организации (учреждения): **614530, Пермский край, Пермский район, с. Фролы, ул. Светлая 3.**

1.8. Основание для пользования объектом: **оперативное управление**

1.9. Форма собственности **государственная.**

1.10. Территориальная принадлежность **муниципальная.**

1.11. Вышестоящая организация: **Управление образования администрации муниципального образования и Пермского муниципального района.**

1.12. Адрес вышестоящей организации, другие координаты: **Пермский край, Пермский район, д. Кондратово, ул. Камская 5Б, тел. 296-45-50, эл. Почта ruo@ruopr.ru.**

2. Характеристика деятельности организации на объекте (по обслуживанию населения)

2.1. Сфера деятельности **образование.**

2.2. Виды оказываемых услуг: **реализация основных общеобразовательных программ дошкольного образования: присмотр и уход, дополнительные образовательные программы физкультурно-спортивной и художественной направленности, плановые образовательные услуги.**

2.3. Форма оказания услуг: **на объекте**

2.4. Категории обслуживаемого населения по возрасту: **дети**

2.5. Категории обслуживаемых инвалидов, передвигающиеся на коляске, инвалиды с нарушениями опорно-двигательного аппарата, нарушениями

коляске, инвалиды с нарушениями опорно-двигательного аппарата, нарушениями зрения, нарушениями слуха, нарушениями умственного развития.

2.6. Плановая мощность: посещаемость (количество обслуживаемых в день), вместимость, пропускная способность приблизительно 480.

2.7. Участие в исполнении индивидуальной программы реабилитации инвалида, ребенка-инвалида: да.

3. Состояние доступности объекта

3.1. Путь следования к объекту пассажирским транспортом (описать маршрут движения с использованием пассажирского транспорта): **Рейсовый автобус № 823 «Ферма - Песьянка».**

Наличие адаптированного пассажирского транспорта к объекту: нет.

3.2. Путь к объекту от ближайшей остановки пассажирского транспорта:

3.2.1. расстояние до объекта от остановки транспорта: 700 м;

3.2.2. время движения (пешком): 5-7 мин.;

3.2.3. наличие выделенного от проезжей части пешеходного пути да;

3.2.4. перекрестки: нерегулируемые;

3.2.5. информация на пути следования к объекту: визуальная;

3.2.6. перепады высоты на пути: **нет, пешеходные переходы представляют собой ровную асфальтовую дорогу, на пересечении с проезжей частью оборудованы съезды.**

Их обустройство для инвалидов на коляске: да.

3.3. Организация доступности объекта для инвалида - формы обслуживания

N п/п	Категория инвалидов (вид нарушения)	Вариант организации доступности объекта (формы обслуживания) <*>
1	2	3
1	Все категории инвалидов и МГН, в том числе инвалиды: (указывается один из вариантов: "А", "Б", "ДУ", "ВНД" (описание прилагается)	
2	передвигающиеся на креслах-колясках	Б
3	с нарушениями опорно-двигательного аппарата	А
4	с нарушениями зрения	Б
5	с нарушениями слуха	Б
6	с нарушениями умственного развития	А

3.4. Состояние доступности основных структурно-функциональных зон

N п/п	Основные структурно-функциональные зоны	Состояние доступности, в том числе для основных категорий инвалидов <***>
-------	---	---

1	2	3
1	Территория, прилегающая к зданию (участок)	ДЧ-И (С, Г, У)
2	Вход (входы) в здание	ДЧ-В
3	Путь (пути) движения внутри здания (в том числе пути эвакуации)	ДЧ-И(К,О,Г,У)
4	Зона целевого назначения здания (целевого посещения объекта)	ДЧ-В
5	Санитарно-гигиенические помещения	ДП- В
6	Система информации и связи (на всех зонах)	ДЧ-В
7	Пути движения к объекту (от остановки транспорта)	ДЧ-В

3.5. ИТОГОВОЕ ЗАКЛЮЧЕНИЕ о состоянии доступности объекта социальной инфраструктуры: **Первый этаж для обслуживания инвалидов; возможно, потребуется помощь сопровождающего или персонала**

4. Управленческое решение

4.1. Рекомендации по адаптации основных структурных элементов объекта

N п/п	Основные структурно-функциональные зоны объекта	Рекомендации по адаптации объекта (вид работы) <***>
1	2	3
1	Территория, прилегающая к зданию (участок)	Система средств информационной поддержки на всех путях движения Установить предупреждающие тактильно-контрастные указатели перед внешней лестницей Установить и обозначить парковочные места для инвалидов
2	Вход (входы) в здание	Привести ширину проступи лестниц в соответствие с указанными нормативными требованиями: Ширина проступи от 0,35 до 0,4 (или кратно этим значениям)-текущий ремонт
3	Путь (пути) движения внутри здания (в том числе пути эвакуации)	Декор полов в сочетании с разметкой направления движения и зон ожидания Обозначить краевые ступени контрастными полосами
4	Зона целевого назначения (целевого посещения объекта)	Не нуждается

5	Санитарно-гигиенические помещения	Установить крючки для одежды и других принадлежностей
6	Система информации на объекте (на всех зонах)	Разместить информирующие таблички для людей с нарушением зрения; Обозначить поручни, стойки и другие опорные устройства, окрашенные в контрастные цвета по отношению к фону Обеспечить доступными для инвалидов элементами здания и территориями
7	Пути движения к объекту (от остановки транспорта)	Не нуждается
8	Все зоны и участки	Указано выше.

4.2. Период проведения работ: июнь-декабрь 2021 года в рамках исполнения

_____.
(указывается наименование документа: программы, плана)

4.3. Ожидаемый результат (по состоянию доступности) после выполнения работ по адаптации объект полностью доступен для всей категорий инвалидов.

Оценка результата исполнения программы, плана (по состоянию доступности) _____.

4.4. Для принятия решения требуется, не требуется (нужное подчеркнуть):
Согласование _____.

Имеется заключение уполномоченной организации о состоянии доступности объекта (наименование документа и выдавшей его организации, дата), прилагается

4.5. Информация размещена (обновлена) на Карте доступности Пермского края, дата: _____.

(наименование сайта, портала)

5. Особые отметки

Паспорт сформирован на основании:

1. Акта обследования объекта: N акта _____ от "___" _____ 20__ г.

<*> Указывается один из вариантов: "А", "Б", "ДУ", "ВНД".

<*> Указывается: ДП-В - доступно полностью всем; ДП-И (К, О, С, Г, У) - доступно полностью избирательно (указать категории инвалидов); ДЧ-В - доступно частично всем; ДЧ-И (К, О, С, Г, У) - доступно частично избирательно (указать категории инвалидов); ДУ - доступно условно, ВНД - временно недоступно.

<***> Указывается один из вариантов (видов работ): не нуждается; ремонт (текущий, капитальный); индивидуальное решение с ТСР; технические решения невозможны - организация альтернативной формы обслуживания.



АКТ ОБСЛЕДОВАНИЯ
объекта социальной, инженерной и транспортной инфраструктур
к паспорту доступности объекта социальной, инженерной
и транспортной инфраструктур
N _____

1. Общие сведения об объекте

- 1.1. Наименование (вид) объекта: МАОУ «Фроловская средняя школа «Навигатор» структурное детский сад «Галактика» корпус-1.
- 1.2. Адрес объекта: 614530 Пермский край, Пермский район, с. Фролы, ул. Светлая -3.
- 1.3. Сведения о размещении объекта:
отдельно стоящее здание: трех этажей, 5796,9 кв. м;
наличие прилегающего земельного участка: да; 11558,0 кв. м.
- 1.4. Год постройки здания: 2019, последнего капитального ремонта: нет.
- 1.5. Дата предстоящих плановых ремонтных работ: текущего не планируется, капитального не планируется.
- 1.6. Название организации (учреждения) (полное юридическое наименование согласно уставу, краткое наименование): Муниципальное автономное образовательное учреждение «Фроловская средняя школа «Навигатор» СП детский сад «Галактика» корпус-1.
- 1.7. Юридический адрес организации (учреждения): 614530, Пермский край, Пермский район, с. Фролы, ул. Светлая, 3..

2. Характеристика деятельности организации на объекте

- 2.1. Сфера деятельности: образование.
- 2.2. Виды оказываемых услуг: реализация основных общеобразовательных программ дошкольного образования: присмотр и уход, дополнительные образовательные программы физкультурно-спортивной и художественной направленности, платные образовательные услуги.

3. Состояние доступности объекта

- 3.1. Путь следования к объекту пассажирским транспортом (описать маршрут движения с использованием пассажирского транспорта): Рейсовый автобус № 823 «Ферма - Песьянка».
Наличие адаптированного пассажирского транспорта к объекту: нет.
- 3.2. Путь к объекту от ближайшей остановки пассажирского транспорта:
- 3.2.1. расстояние до объекта от остановки транспорта: 700 м;
- 3.2.2. время движения (пешком): 5-7 мин.;
- 3.2.3. наличие выделенного от проезжей части пешеходного пути: да;
- 3.2.4. перекрестки: нерегулируемые;
- 3.2.5. информация на пути следования к объекту: визуальная;

3.2.6. перепады высоты на пути: нет, пешеходные переходы представляют собой ровную асфальтовую дорогу, на пересечении с проезжей частью оборудованы съезды. Их обустройство для инвалидов на коляске: да.

3.3. Организация доступности объекта для инвалидов - форма обслуживания.

№ п/п	Категория инвалидов (вид нарушения)	Вариант организации доступности объекта (формы обслуживания) <*>
1	2	3
1	Все категории инвалидов и МГН, в том числе инвалиды: <i>(указывается один из вариантов: "А", "Б", "ДУ", "ВНД" (описание прилагается))</i>	
2	передвигающиеся на креслах-колясках	Б
3	с нарушениями опорно-двигательного аппарата	А
4	с нарушениями зрения	Б
5	с нарушениями слуха	Б
6	с нарушениями умственного развития	А

3.4. Состояние доступности основных структурно-функциональных зон

№ п/п	Основные структурно-функциональные зоны	Состояние доступности, в том числе для основных категорий инвалидов <***>	Приложение	
			№ на плане	№ фото
1	2	3	4	5
1	Территория, прилегающая к зданию (участок)	ДЧ-В		
2	Вход (входы) в здание	ДП-В		
3	Путь (пути) движения внутри здания (в том числе пути эвакуации)	ДЧ-И (К,О,С,Г)		
4	Зона целевого назначения здания (целевого посещения объекта)	ДП-В		
5	Санитарно-гигиенические помещения	ДП- В		
6	Система информации и связи (на всех зонах)	ДЧ-В		
7	Пути движения к объекту (от остановки транспорта)	ДЧ-В		

3.5. ИТОГОВОЕ ЗАКЛЮЧЕНИЕ о состоянии доступности объекта социальной инфраструктуры: на объекте доступен полностью первый этаж для обслуживания инвалидов; возможно, потребуется помощь сопровождающего или персонала.

4. Управленческое решение (проект)

4.1. Рекомендации по адаптации основных структурных элементов объекта:

N п/п	Основные структурно-функциональные зоны объекта	Рекомендации по адаптации объекта (вид работы) <***>
1	2	3
1	Территория, прилегающая к зданию (участок)	Система средств информационной поддержки на всех путях движения Установить предупреждающие тактильно-контрастные указатели перед внешней лестницей Установить и обозначить парковочные места для инвалидов
2	Вход (входы) в здание	Привести ширину проступи лестниц в соответствие с указанными нормативными требованиями: Ширина проступи от 0,35 до 0,4 (или кратно этим значениям)- текущий ремонт
3	Путь (пути) движения внутри здания (в том числе пути эвакуации)	Декор полов в сочетании с разметкой направления движения и зон ожидания Обозначить краевые ступени контрастными полосами
4	Зона целевого назначения здания (целевого посещения объекта)	Не нуждается
5	Санитарно-гигиенические помещения	Установить крючки для одежды и других принадлежностей
6	Система информации на объекте (на всех зонах)	Разместить информирующие таблички для людей с нарушением зрения; Обозначить поручни, стойки и другие опорные устройства, окрашенные в контрастные цвета по отношению к фону Обеспечить доступными для инвалидов элементами здания и территориями
7	Пути движения к объекту (от остановки	Не нуждается

	транспорта)	
8	Все зоны и участки	Указано выше.

4.2. Период проведения работ июнь- декабрь 2021 года.
в рамках исполнения _____

(указывается наименование документа: программы, плана)

4.3. Ожидаемый результат (по состоянию доступности) после выполнения работ по адаптации: объект полностью доступен для всех категорий инвалидов.

Оценка результата исполнения программы, плана (по состоянию доступности): _____

4.4. Для принятия решения требуется, не требуется (нужное подчеркнуть):

4.4.1. согласование на комиссии _____;

(наименование комиссии по координации деятельности в сфере обеспечения доступной среды жизнедеятельности для инвалидов и других МГН)

4.4.2. согласование работ с надзорными органами (в сфере проектирования и строительства, архитектуры, охраны памятников, другое - указать): _____

4.4.3. техническая экспертиза; разработка проектно-сметной документации;

4.4.4. согласование с вышестоящей организацией (собственником объекта);

4.4.5. согласование с общественными организациями инвалидов: _____;

4.4.6. другое: _____

Имеется заключение уполномоченной организации о состоянии доступности объекта, прилагается: _____

(наименование документа и выдавшей его организации, дата)

4.5. Информация может быть размещена (обновлена) на Карте доступности Пермского края _____

(наименование сайта, портала)

5. Особые отметки

ПРИЛОЖЕНИЯ:

Результаты обследования:

1. территории, прилегающей к объекту, на 12 л.;
 2. входа (входов) в здание на 12 л.;
 3. путей движения в здании на 10 л.;
 4. зоны целевого назначения объекта на 6 л.;
 5. санитарно-гигиенических помещений на 6 л.;
 6. системы информации (и связи) на объекте на 5 л.
- Результаты фотофиксации на объекте на 51 л.

Другое (в том числе дополнительная информация о путях движения к объекту): _____

Руководитель комиссии Норинский А.А. _____
(Должность, ФИО) (Подпись)

Члены комиссии:

Главный спец ПТО Вуенков А.А. _____
(Должность, ФИО) (Подпись)

зам. зам. дир. сов. п.-ки и спец. пр. деп. УСР Салтакова А.Г. _____
(Должность, ФИО) (Подпись)

Народовская МКУ, ЦРО ПМР _____
В том числе: _____
представители общественных организаций инвалидов:

Председатель ЗРО БЖВОН _____
(Должность, ФИО) (Подпись)

(Должность, ФИО) (Подпись)

представители организации, расположенной на объекте:

директор _____
(Должность, ФИО) (Подпись)

(Должность, ФИО) (Подпись)

<*> Указывается один из вариантов: "А", "Б", "ДУ", "ВНД".

<***> Указывается: ДП-В - доступно полностью всем; ДП-И (К, О, С, Г, У) - доступно полностью избирательно (указать категории инвалидов); ДЧ-В - доступно частично всем; ДЧ-И (К, О, С, Г, У) - доступно частично избирательно (указать категории инвалидов); ДУ - доступно условно; ВНД - недоступно.



<***> Указывается один из вариантов (видов работ): не нуждается; ремонт (текущий, капитальный); индивидуальное решение с ТСП; технические решения невозможны - организация альтернативной формы обслуживания.



Приложение 1
к Акту
обследования объекта
социальной, инженерной
и транспортной инфраструктур
к паспорту доступности объекта
социальной, инженерной
и транспортной инфраструктур
от "23" 07 2022 г. № _____





I. Результаты обследования:


1. Территории, прилегающей к зданию
МАОУ «Фроловская средняя школа «Навигатор» СП детский сад «Галактика» корпус-1, с. Фролы, ул. Светлая 3




№ п/п	Наименование функционально-планировочного элемента	Норматив	Ссылка на норматив	Наличие элемента			Фактическое состояние (в т.ч. результаты замеров)	Выявленные нарушения и замечания	
				ЕСТЬ/НЕТ	№ на плане	фото		Содержание (обозначить соответствием ли нормативу)	Значимо для инваляда (категория)
1	2	3	4	5	6	7	8	9	10

1.1	Вход (входы) на территорию	ширина прохода в ограждении должна быть не менее 0,9 м.	п. 5.1. СП 136.13330.2012		Ширина калитки по ул. Светлая 1,5 м, ширина распашных ворот 3,5 м.	Соответствует нормативу	К
1.2	Непрозрачные калитки на навесных петлях двустороннего действия, калитки с вращающимися полотнами, турникеты и другие устройства, создающие препятствие для движения МГН,	не допускается применять на путях движения МГН	п. 4.1.2 СП 59.13330.2012, п. 5.1.2 СП 59.13330.2016		Устройства, не создающие препятствие для движения МГН	Соответствует нормативу	К, О, С

1.2 Путь (пути) движения на территории										
1.2.1	Маршрут движения	ровный, без зазоров, предотвращающий скольжение	п. 4.1.11 СП 59.13330.2012, п. 5.1.11 СП 59.13330.2016					ровный, без зазоров, предотвращающий скольжение	Соответствует нормативу	К, О, С, Г, У
1.2.2	Покрытие из бетонных плит должно иметь толщину швов между плитами	не более 0,01 м	п. 4.1.11 СП 59.13330.2012, п. 5.1.11 СП 59.13330.2016	Нет				Покрытие из бетонных плит не существует	Соответствует нормативу	К, О, С, Г, У
1.2.3	Ширина доступного маршрута движения	не менее 2,0 м (минимальная ширина пути движения – 1,2 м)	п. 4.1.7 СП 59.13330.2012, п. 5.1.7 СП 59.13330.2016					Ширина пути движения не менее 1,2 м	Соответствует нормативу.	К

1.2.4	Продольный уклон путей движения, по которому возможен проезд инвалидов на креслах-колясках	не более 5%	п. 4.1.7 СП 59.13330.2012, п.5.1.7 СП 59.13330.2016	Нет		Имеется уклон у входной калитки не более 5%	Соответствует нормативу.	К
1.2.5	Перепад высот в местах съезда с тротуара на проезжую часть	не более 0,015 м	п. 4.1.8 СП 59.13330.2012, п. 5.1.3 СП 59.13330.2016			Перепад составляет не более 0,015м	Соответствует нормативу	К,О
1.2.6	Система средств информационно й поддержки	обеспечена на всех путях движения, доступных для МПН	п. 5.1.2 СП 59.13330.2016			обеспечена на всех путях движения, доступных для МПН	Соответствует нормативу	К,О,С,Г, У
1.2.7	На основных путях движения людей	предусмотрены не менее чем через 100 - 150 м места отдыха	п. 4.3.1 СП 59.13330.2012, п. 5.3.1 СП 59.13330.2016	Нет		предусмотрены не менее чем через 100 - 150 м места отдыха	Соответствует нормативу	К,О

1.2.8	Скамейки для инвалидов	- с опорой для спины; подлокотником; - навесом; - местом для кресел-колясок.	п. 5.3.1 СП 59.13330.2016, п. 5.12 СП 136.13330.2012	Нет		Не предусмотрены	Не соответствует нормативу	К,О
1.3	Лестница (наружная) - отсутствует	<p>Описывается лестница, которая располагается на прилегающей территории (не на входной группе). Если лестница отсутствует – необходимо пункты 1.3.1 – 1.3.7 удалить, оставив п. 1.3. Если лестница оборудована – необходимо удалить п. 1.3</p>						
1.4	Пандус (наружный) - отсутствует	<p>Описывается пандус, который располагается на прилегающей территории (не на входной группе). Если пандус отсутствует – необходимо пункты 1.4.1 – 1.4.7 удалить, оставив п. 1.4. Если пандус имеется – необходимо удалить п. 1.4</p>						
1.5	Автостоянка и парковка							
1.5.1	На автостоянках и парковках следует выделять 10% мест (но не менее одного места) для автотранспорта инвалидов, в том числе 5% для автотранспорта инвалидов на коляске	Наличие.	п. 4.2.1 СП 59.13330.2012, п. 5.2.1 СП 59.13330.2016	Нет		Не имеется	Не соответствует нормативу	К,О,С,Г, У


1.5.2	Выделяемые места должны обозначаться знаками, на поверхности покрытия стоянки и продублированы знаком на вертикальной поверхности (стене, столбе, т.п.)	Наличие.	п. 4.2.1 СП 59.13330.2012, п. 5.2.1 СП 59.13330.2016 ГОСТ Р 52289 ГОСТ 12.4.026	Нет		Не имеются	Не соответствует нормативу	К, О, С, Г, У
1.5.3	Размер доступного парковочного места для автотранспорта инвалидов на коляске	6,0 x 3,6 м	п. 4.2.4 СП 59.13330.2012, п. 5.2.4 СП 59.13330.2016	Нет		Не имеется	Не соответствует нормативу	К
1.5.4	Удаленность мест стоянок для автотранспорта инвалидов	не далее 50 м от входов в общественные здания	п. 4.2.2 СП 59.13330.2012, п. 5.2.2 СП 59.13330.2016			не далее 50 м от входов в общественные здания	Соответствует нормативу	К, О, С

Работа по адаптации объектов

№ п/п	Наименование функционально-планировочного элемента	Содержание	Виды работ
-------	--	------------	------------

1.2	Путь (пути) движения на территории	Система средств информационной поддержки на всех путях движения	Организационные мероприятия
1.3	Лестница (наружная)	Установить предупреждающие тактильно-контрастные указатели перед внешней лестницей	Организационные мероприятия
1.5	Автостоянка и парковка	Установить и обозначить парковочные места для инвалидов	Организационные мероприятия
1.6	ОБЩИЕ требования к зоне	Привести в соответствие нормативным требованиям.	

II. Заключение по зоне:

Наименование структурно-функциональной зоны	Состояние доступности <*> (к пункту 3.4 Акта обследования)	Приложение		Рекомендации по адаптации (вид работы) <***> к пункту 4.1 Акта обследования
		N на плане	N фото	
1	2	3	4	5
Территория, прилегающая к зданию	ДЧ-В доступно частично всем;			Организационные мероприятия

Комментарий к заключению:

<*> Указывается: ДП-В - доступно полностью всем; ДП-И (К, О, С, Г, У) - доступно полностью избирательно (указать категории инвалидов); ДЧ-В - доступно частично всем; ДЧ-И (К, О, С, Г, У) - доступно частично избирательно (указать категории инвалидов); ДУ - доступно условно; ВНД - недоступно.


<*> Указывается один из вариантов: не нуждается; ремонт (текущий, капитальный); индивидуальное решение с ТСП; технические решения невозможны - организация альтернативной формы обслуживания.





Приложение 2
к Акту
обследования объекта
социальной, инженерной
и транспортной инфраструктур
к транспорту доступности объекта
социальной, инженерной
и транспортной инфраструктур
от "13" 07 2021 г. №




1. Результаты обследования:





2. Входа (входов) в здание




МАОУ «Фроловская средняя школа «Навигатор» СП детский сад «Галактика» корпус-1, с. Фролы, ул. Светлая 3





№ п/п	Наименование функционально-планировочного элемента	Норматив	Ссылка на норматив	Наличие элемента			Фактическое состояние (в т.ч. результаты замеров)	Выявленные нарушения и замечания	
				есть/нет	№ на плане	фото		Содержание (обозначить соответствует ли нормативу)	Значимо для инвалида (категория)
1	2	3	4	5	6	7	8	9	10
2.1	Лестница (наружная) <i>Если лестница отсутствует – необходимо пункты 2.1.1 – 2.1.10 удалить, оставив п. 2.1</i> <i>Если лестница оборудована – необходимо удалить п. 1.3</i>								
2.1.1	Поручни лестниц с обеих сторон лестничного марша.	Наличие.	п. 5.1.2 СП 59.13330.2012, п. 5.3.1 ГОСТ 51261-99				Поручни установлены с обеих сторон лестничного марша.	Соответствует нормативу.	О,С




2.1.2	Высота поручней лестницы	0,9 м	п. 5.1.2 СП 59.13330.201 2, п. 5.3.4 ГОСТ 51261-99			Высота поручней 0,9м	Соответствует нормативу.	О,С
2.1.3	Лестничный поручень	имеет участок, выходящий за пределы длины лестничного марша вверху как минимум на 0,3 м и внизу как минимум на 0,3 м.	п. 5.1.2 СП 59.13330.201 2, п. 5.3.3 ГОСТ 51261-99			Лестничный поручень выходит за пределы лестничного марша на 0,3 м как вверху, так и внизу	Соответствует нормативу	О,С
2.1.4	Ширина лестничного марша	не менее 1,35 м.	п. 4.1.12 СП 59.13330.201 2, п. 5.1.12 СП 59.13330.201 6			Ширина лестничного марша 2 м.	Соответствует нормативу.	О
2.1.5	Ширина проступи лестниц	0,35 – 0,4 м.	п. 4.1.12 СП 59.13330.2012, п. 5.1.12 СП 59.13330.201 6			Ширина проступи 0,35м	Соответствует нормативу.	О,С




2.1.6	Высота подступенка	0,12-0,15 м.	п. 4.1.12 СП 59.13330.2012, п. 5.1.12 СП 59.13330.2016		Высота подступенка (снизу): - 0,14 м;	Соответствует нормативу.	О,С
2.1.7	Форма и размеры ступеней.	Одинаковы по размерам ширины проступи и высоты подъема ступеней.	п. 4.1.12 СП 59.13330.2012, п. 5.1.12 СП 59.13330.2016		Одинаковы по размерам ширины проступи и высоты подъема ступеней.	Соответствует нормативу.	О,С
2.1.8	Поверхность ступеней	имеет антискользящее покрытие и шероховата.	п. 4.1.12 СП 59.13330.2012		Поверхность ступеней нескользкая.	Соответствует нормативу.	О,С,Г,У



2.1.9	Проступи краевых ступеней лестничных маршей	Имеют одну или несколько полос, контрастных с поверхностью ступени, (например, желтого цвета), имеющие общую ширину в пределах 0,08 - 0,1 м. Расстояние между контрастной полосой и краем проступи - от 0,03 до 0,04 м.	п. 4.1.12 СП 59.13330.2012, п. 5.1.12 СП 59.13330.2016	Нет		Соответствует нормативу	С
2.1.10	Предупреждающие тактильные контрастные указатели перед внешней лестницей	глубиной 0,5 - 0,6 м на расстоянии 0,3 м от внешнего края проступи верхней и нижней ступеней	п. 5.1.10 СП 59.13330.2016	нет		Соответствует нормативу	С
2.1.11	Лестница	продублирована пандусом или подъемным устройством	п.4.1.14 СП 59.13330.2012, п. 5.1.14 СП 59.13330.2016			Соответствует нормативу.	К
2.2	Пандус (наружный)					продублирована пандусом	
Если пандус отсутствует – необходимо пункты 2.2.1 – 2.2.7 удалить, оставив п. 2.2. Если пандус имеется – необходимо удалить п. 2.2.							


2.2.1	Ограждения с поручнями	на высоте: - 0,9 м (+/- 0,03 м); - 0,7 м (+/- 0,03 м).	п. 4.1.15, 5.1.2 СП 59. 13330.2012, п. 5.1.15 СП 59.13330.201 6, ГОСТ 51261-99			Ограждения на высоте 0,9 и 0,7м	Соответствует нормативу	К,О
2.2.2	Поручни пандуса.	- Оборудованы с обеих сторон. - Непрерывны по всей длине.	п. 4.1.15, п. 5.1.2 СП 59. 13330.2012,			- оборудованы с обеих сторон; - непрерывны по всей длине.	Соответствует нормативу	К,О
2.2.3	Расстояние между поручнями пандуса.	от 0,9 м до 1,0 м	п. 4.1.15 СП 59. 13330.2012, п. 5.1.15 СП 59.13330.201 6			Расстояние между поручнями 0,95м	Соответствует нормативу	К

2.2.4	Уклон одного подьема (марша) пандуса.	- не более 1:20 (5%); - не более 1:12 (8%) при длине марша не более 6,0 м при ограниченном участке застройки или наличии подземных коммуникаций	п. 4.1.14 СП 59.13330.2012, п. 6.1.12 СП 59.13330.2016		не более 1:20 (5%)	Соответствует нормативу	К,О
2.2.5	Колесоотбойные устройства (бортики) пандуса	- Наличие. - Высота – не менее 0,05 м.	п. 4.1.15 СП 59.13330.2012, п. 5.1.15 СП 59.13330.2016		Высота 0,05м	Соответствует нормативу	К,О
2.2.6	Размеры горизонтальные площадки пандуса.	1,5 x 1,5 м.	п. 4.1.15 СП 59.13330.2012, п. 5.1.15 СП 59.13330.2016		Размеры входной площадки по Глубина 1,73 м; ширина 2,2 м.	Соответствует нормативу	К
2.2.7	Поверхность пандуса.	- нескользкая; - отчелливо маркирована цветом или текстурой, контрастной прилегающей территории.	п. 4.1.16 СП 59.13330.2012, п. 5.1.16 СП 59.13330.2016		- нескользкая; - отчелливо маркирована текстурой	Соответствует нормативу	К,О,С

2.2.8	Применение аппарелей	не допускается на объекте.	п. 6.1.2 СП 59.13330.2016	нет			Соответствует нормативу	К,О
2.3	Входная площадка (перед дверью)							
2.3.1	Входная площадка при входах, доступных МГН,	имеет навес, водоотвод	п. 5.1.3 СП 59.13330.2012, п. 6.1.4 СП 59.13330.2016			Входная площадка имеет навес и водоотвод	Соответствует нормативу	К,О,С, Г,У
2.3.2	Поверхность покрытия входной площадки	твердая, не допускает скольжения при намокании и имеет поперечный уклон в пределах 1 – 2%	п. 5.1.3 СП 59.13330.2012, п. 6.1.4 СП 59.13330.2016			Твердая, не допускающая скольжения при намокании	Соответствует нормативу	К,О,С, Г,У
2.3.3	Размеры входной площадки	- с пандусом не менее 2,2 м x 2,2 м; - без пандуса не менее 1,4 м x 2,0 м или 1,5 м x 1,85 м.	п. 5.1.3 СП 59.13330.2012, п. 6.1.4 СП 59.13330.2016			Размеры входной площадки глубина 1,73 м; ширина 2,2 м.	Соответствует нормативу	К,О

2.4	Дверь (входная)											
2.4.1	Входные двери	хорошо опознаваемы и имеют символ, указывающий на их доступность	п. 5.1.6 СП 59.13330.2012, п. 6.1.7 СП 59.13330.2016		Маркировка нанесена, высота маркировки 1,4 м.	Соответствует нормативу.	К,О,С,Г, У					
2.4.2	Ширина входной двери	не менее 0,9 м	п. 5.1.4 СП 59.13330.2012, п. 6.1.5 СП 59.13330.2016		Ширина двери — 1,25 м.	Соответствует нормативу.	К					
2.4.3	Высота порога входной двери	не более 0,014 м	п. 5.1.4 СП 59.13330.2012, п. 6.1.5 СП 59.13330.2016		Высота порога из двух элементов от 0,01 м- 0,02 м.	Соответствует нормативу.	К					

2.4.4	Наличие контрастной маркировки на прозрачных полотнах дверей	<p>высотой не менее 0,1 м, шириной не менее 0,2 м, расположенной на уровне не ниже 1,2 м, не выше 1,5 м от поверхности пути движения</p> <p>- на двух уровнях: 0,9 - 1,0 м и 1,3 - 1,4 м.</p> <p>- контрастную маркировку</p> <p>допускается заменять декоративными рисунками или фирменными знаками, узорами и т.п. той же яркости.</p>	<p>п. 5.1.5 СП 59.13330.2012</p> <p>п. 6.1.6 СП 59.13330.2016</p>			Соответствует нормативу.	С
2.5	Тамбур					Соответствует нормативу.	
2.5.1	Поверхность покрытий тамбура	<p>твердые, не допускают скольжения при намокании и имеют поперечный уклон в пределах 1 - 2%.</p>	<p>п. 5.1.3 СП 59.13330.2012,</p> <p>п. 6.1.4 СП 59.13330.2016</p>		Покрытия тамбура нескользкое.	Соответствует нормативу.	К,О,С,Г, У


2.5.2	<p>Глубина тамбуров и тамбур - шлюзов при одностороннем открывании дверей не менее 2,3 при ширине не менее 1,5 м.</p> <p>При глубине тамбура от 1,5 м до 1,8 м (при реконструкции) его ширина не менее 2,0 м</p> <p>Глубина тамбуров и тамбур-шлюзов при прямом движении и одностороннем открывании дверей не менее 2,45 м при ширине не менее 1,6 м.</p> <p>При глубине тамбура от 1,8 м до 1,5 м (при реконструкции) его ширина не менее 2,3 м.</p>	наличие.	п. 5.1.7 СП 59.13330.2012		Глубина тамбура 2,75 Ширина тамбура 1,95	Соответствует нормативу.	К
-------	---	----------	---------------------------	--	---	--------------------------	---

Работа по адаптации объектов

№	Наименование функционально-	Содержание	Виды работ
---	-----------------------------	------------	------------

п/п	планировочного элемента
2.1	Лестница (наружная)
2.2	Пандус (наружный)
2.3	Входная площадка (перед дверью)
2.4	Дверь (входная)
2.5	Тамбур
ОБЩИЕ требования к зоне	

II. Заключение по зоне:

Наименование структурно-функциональной зоны	Состояние доступности <*> (к пункту 3.4 Акта обследования)	Приложение		Рекомендации по адаптации (вид работы) <*> к пункту 4.1 Акта обследования
		N на плане	N фото	
1	2	3	4	5
Вход (входы) в здание	ДП-В — доступно полностью для инвалидов с нарушением опорно-двигательного аппарата, нарушением слуха, для инвалидов на креслах-колясках, инвалидов с нарушением умственного развития, для инвалидов нарушением зрения			

Комментарий к заключению:

<*> Указывается: ДП-В - доступно полностью всем; ДП-И (К, О, С, Г, У) - доступно полностью избирательно (указать категории инвалидов); ДЧ-В - доступно частично всем; ДЧ-И (К, О, С, Г, У) - доступно частично избирательно (указать категории инвалидов); ДУ - доступно условно; ВНД - недоступно.


<*> Указывается один из вариантов: не нуждается; ремонт (текущий, капитальный); индивидуальное решение с ТСР; технические решения невозможны - организация альтернативной формы обслуживания.



Приложение 3
к Акту
обследования объекта
социальной, инженерной
и транспортной инфраструктур
к паспорту доступности объекта
социальной, инженерной
и транспортной инфраструктур
от "23.07.2024" г. №






1. Результаты обследования:




3. Пути (путей) движения внутри здания
(в том числе путей эвакуации)



МАОУ «Фроловская средняя школа «Навигатор» СП детский сад «Галактика» корпус-1, с. Фролы, ул. Светлая 3

№ п/п	Наименование функционально-планировочного элемента	Норматив	Ссылка на норматив	Наличие элемента			Фактическое состояние (в т.ч. результаты замеров)	Выявленные нарушения и замечания	
				ЕСТЬ/НЕТ	№ на плане	ФОТО		Содержание (обозначить соответствует ли нормативу)	Значимо для инвалида (категория)
1	2	3	4	5	6	7	8	9	10
3.1	Коридор (вестибюль, зона ожидания, галерея, балкон) <i>При описании данной зоны – необходимо указывать, где находится тот или иной элемент. При отсутствии контрольно-пропускного устройства – необходимо п. 3.1.1 удалять.</i>								
3.1.2	Ширина пути движения (коридора)	не менее 1,5 м	п. 5.2.2 СП 59.13330.2012, п. 6.2.1 СП 59.13330.2016				Размеры холла 4,7 х 3,6 м. Ширина прохода 1,8 м	Соответствует нормативу.	КО





3.1.3	Подходы к оборудованию и мебели должны быть по ширине	- не менее 0,9 м; - при развороте коляски на 90 ° не менее 1,2 м; - при развороте коляски на 180 ° не менее 1,4 м	п. 5.2.2 СП 59.13330.2012, п. 6.2.2 СП 59.13330.2016			Подходы к оборудованию 1,4 м	Соответствует нормативу	К
3.1.4	На каждом этаже, где ожидаются посетители, предусмотрены зоны отдыха на 2 – 3 места, в т.ч. для инвалидов на колясках.	Наличие.	п. 5.2.6 СП 59.13330.2012, п. 6.2.5 СП 59.13330.2016	Есть			Частично соответствует нормативу	К
3.1.5	Декор полов и площадок независимо от того, какой материал применен, рекомендуется сочетать с разметкой путей движения, зон ожидания, обеспечивая при этом доступную контрастность.	Наличие.	п. 6.13 СП 59.13330.2016	Нет			Не соответствует нормативу	С
3.2	Лестница внутри здания Если лестница отсутствует – необходимо пункты 3.2.1 – 3.2.10 удалить, оставив п. 3.2 Если лестница оборудована – необходимо удалить п. 3.2 При описании данной зоны – необходимо указать, где находится лестница («лестница, ведущая на второй этаж», «лестница после входа в здание» и т.п.). При необходимости нормативы можно проублировать.							

3.2.1	Ступени лестниц	ровные, без выступов, с шероховатой поверхностью	п. 5.2.9 СП 59.13330.2012, п. 6.2.8 СП 59.13330.2016		ровные, без выступов, с шероховатой поверхностью	Соответствуют нормативу	О,С,Г,У
3.2.2	Ступени лестниц должны быть с подступенком	наличие.	п. 5.2.9 СП 59.13330.2012, п. 6.2.8 СП 59.13330.2016		Есть	Соответствуют нормативу	О,С
3.2.3	Ширина марша лестницы при отсутствии лифтов	не менее 1,35 м	п. 5.2.10 СП 59.13330.2012, п. 6.2.4 СП 59.13330.2016		В здании присутствует лифт	Соответствуют нормативу	О
3.2.4	Ограждения с поручнями	установлены вдоль обеих сторон всех лестниц на высоте 0,9 м (допускается от 0,85 до 0,92 м).	п. 5.2.15 СП 59.13330.2012, п. 6.2.11 СП 59.13330.2016		Высота поручней 0,5 и 0,9 м.	Соответствует нормативу	О,С
3.2.5	Поручень перил непрерывный по всей ее высоте	Наличие.	п. 5.2.15 СП 59.13330.2012, п. 6.2.11 СП 59.13330.2016		Установлены с обеих сторон и непрерывны по всей длине	Соответствует нормативу.	О,С
3.2.6	Завершающие горизонтальные части поручня	- длиннее марша лестницы на 0,3 м (от 0,27 до 0,33 м); - имеют негравмирующее завершение.	п. 5.2.15 СП 59.13330.2012, п. 6.2.11 СП 59.13330.2016		Горизонтальные части поручня длиннее марша лестницы на 0,3 м	Соответствует нормативу	О,С

3.2.7	Поручни	округлого сечения диаметром от 0,03 до 0,05 м	п. 5.2.16 СП 59.13330.2012, п. п. 6.2.12 СП 59.13330.2016				Диаметр 0,045м	Соответствует нормативу	О,С,Г,У
3.2.8	Расстояние в свету между поручнем и стеной	- не менее 0,045 м для стен с гладкими поверхностями; - не менее 0,06 м для стен с шероховатыми поверхностями.	п. 5.2.16 СП 59.13330.2012, п. 6.2.12 СП 59.13330.2016				Расстояние между поручнем и стеной 0,045м	Соответствует нормативу	О,С
3.2.9	Проступи краевых ступеней лестничных маршей	имеют одну или несколько полос, контрастных с поверхностью ступени, (например, желтого цвета), имеющие общую ширину в пределах 0,08 - 0,1 м. Расстояние между контрастной полосой и краем проступи - от 0,03 до 0,04 м.	п. 4.1.12 СП 59.13330.2012, п. 5.1.12 СП 59.13330.2016	Нет				Соответствует нормативу	С



3.2.10	Здание оборудовано пассажирскими лифтами или подъемными платформами для обеспечения доступа инвалидов на креслах-колясках на этажи выше или ниже этажа основного входа в здание (первого этажа).	Наличие.	п. 5.2.17 СП 59.13330.2012, п. 6.2.3 СП 59.13330.2016		Есть	Соответствует нормативу	К
3.3	Пандус (внутри здания)						
3.3	Пандус (внутри здания)	-	Нет	-	Пандус внутри здания отсутствует.		К
3.3.7	Тактильно-контрастные напольные указатели перед пандусами	не обустроиваются.	п. 6.2.10 СП 59.13330.2016				С
3.4	Лифт пассажирский (или подъемник)						
3.4.1	Ширина дверного проема лифта для нового строительства общественных и производственных зданий	не менее 0,9 м	п. 6.2.13 СП 59.13330.2016		Ширина дверного проема лифта 1м	Соответствует нормативу	К

Если пандус отсутствует – необходимо пункты 3.3.1 – 3.3.6 удалить, оставив п. 3.3
Если пандус имеется – необходимо удалить п. 3.3
Если лифт (подъемник) отсутствует – необходимо пункты 3.4.1 – 3.4.7 удалить, оставив п. 3.4
Если лифт (подъемник) имеется – необходимо удалить п. 3.4

3.4.2	Размеры кабины лифта	не менее 1,1 м x 1,4 м (ширина x глубина)	п. 6.2.14 СП 59.13330.2016		1,56 м x 1,72 м	Соответствует нормативу	К,О
3.4.3	Кнопка вызова лифта на любом этаже	не более 1,1 м и не менее 0,85 м от уровня пола	п. 5.4.2 СП 59.13330.2012, п. 6.4.2 СП 59.13330.2016		1,1 м	Соответствует нормативу	К
3.4.4	Высота поручня на боковой стороне кабины лифта	0,9 +/- 0,025 м	п. 5.3.2.1 ГОСТ 33652-2015		0,92 м	Соответствует нормативу	О
3.4.5	Идентификация рабочей поверхности кнопок на этаже и в кабине	визуальное (контрастность) и тактильное (рельеф) отличие от лицевой панели поста управления или других окружающих элементов	п. 5.4 ГОСТ 33652-2015, п. 5.2.20 СП 59.13330.2016		визуальное (контрастность) и тактильное (рельеф) отличие от лицевой панели поста управления или других окружающих элементов	Соответствует нормативу	С

3.4.6	Прибытие назначенной кабины лифта на этаж сопровождается визуальным сигналом.	наличие.	п. 6.2.16 СП 59.13330.2016, п. 5.4.3.4 ГОСТ 33652-2015				есть	Соответствует нормативу	С,Г
3.4.7	Цифровое обозначение этажа размером не менее 0,1 м, контрастное по отношению к фону стены	напротив выхода из лифтов на высоте 1,5 м	п. 5.2.20 СП 59.13330.2015				1,2м	Соответствует нормативу	С,Г
3.4.8	Звуковые сигналы в кабине	- В момент начала открывания дверей звучит сигнал; - Сигнал слышен в кабине и на этажной площадке; - При остановке кабины речевой информатор сообщает номер этажа (уровень звука от 35 до 65 дБА).	п. 5.4.3.1 ГОСТ 33652-2015				есть	Соответствует нормативу	С
3.5	Дверь При описании данной функциональной зоны – необходимо указывать местоположение дверей. Здесь приводится описание дверей, установленных в коридорах (а не тех, которые ведут в помещения)								




3.5.1	Ширина дверных и открытых проемов в стене	не менее 0,9 м	п. 5.2.4 СП 59.13330.2012, п. 6.2.4 СП 59.13330.2016		0,91м 1,34м	Соответствует нормативу	К
3.5.2	Наличие контрастной маркировки на прозрачных полотнах дверей	высотой не менее 0,1 м, шириной не менее 0,2 м, расположенной на уровне не ниже 1,2 м, не выше 1,5 м от поверхности пути движения - на двух уровнях: 0,9 - 1,0 м и 1,3 - 1,4 м. - контрастную маркировку допускается заменять декоративными рисунками или фирменными знаками, узорами и т.п. той же яркости.	п. 5.1.5 СП 59.13330.2012 п. 6.1.6 СП 59.13330.2016		Имеются контрастная маркировка	Соответствует нормативу	С
3.5.3	Дверные ручки	имеют форму, позволяющую инвалиду управлять ими одной рукой и не требующую приложения слишком больших усилий или значительных поворотов руки в запястье	п. 5.4.3 СП 59.13330.2012, п. 6.4.3 СП 59.13330.2016		Имеет удобную форму для открывания двери	Соответствует нормативу.	К,О

Работа по адаптации объектов

№ п/п	Наименование функционально-планировочного элемента	Содержание	Виды работ
3.1	Коридор (вестибюль, зона ожидания, галерея, балкон)	Декор полов в сочетании с разметкой направления движения и зон ожидания	Организационные работы
3.2	Лестница (внутри здания)	Обозначить краевые ступени контрастными полосами	Организационные мероприятия
ОБЩИЕ требования к зоне Привести в соответствие нормативным требованиям.			

II. Заключение по зоне:

Наименование структурно-функциональной зоны	Состояние доступности <*> (к пункту 3.4 Акта обследования)	Приложение		Рекомендации по адаптации (вид работы) <*> к пункту 4.1 Акта обследования
		N на плане	N фото	
I Пути (путей) движения внутри здания (в том числе путей эвакуации)	2 ДЧ-И (К, О, С, Г, У) - зона доступна частично избирательно для инвалидов с опорно-двигательного аппарата, инвалидов с нарушением зрения, инвалидов с нарушением слуха, умственного развития, инвалидов на креслах-колясках.	3	4 	5 Организационные мероприятия.

Комментарий к заключению:

<*> Указывается: ДП-В - доступно полностью всем; ДП-И (К, О, С, Г, У) - доступно полностью избирательно (указать категории инвалидов); ДЧ-В - доступно частично всем; ДЧ-И (К, О, С, Г, У) - доступно частично избирательно (указать категории инвалидов); ДУ - доступно условно; ВНД - недоступно.

<***> Указывается один из вариантов: не нуждается; ремонт (текущий, капитальный); индивидуальное решение с ТСР; технические решения невозможны - организация альтернативной формы обслуживания.


Приложение 4 (Г)
к Акту
обследования объекта
социальной, инженерной
и транспортной инфраструктур
к паспорту доступности объекта
социальной, инженерной
и транспортной инфраструктур
от "23" 07 2021 г. №






I. Результаты обследования:

4. Зоны целевого назначения здания
(целевого посещения объекта)

Вариант I - зона обслуживания инвалидов

МАОУ «Фроловская средняя школа «Навигатор» СП детский сад «Галактика» корпус-1, с. Фролы, ул. Светлая 3

№ п/п	Наименование функционально-планировочного элемента	Норматив	Ссылка на норматив	Наличие элемента			Фактическое состояние (в т.ч. результаты замеров)	Выявленные нарушения и замечания	
				есть/нет	№ на плане	фото		Содержание (обозначить соответствует ли нормативу)	Значимо для инвалида (категория)
1	2	3	4	5	6	7	8	9	10
4.1	Кабинетная форма обслуживания (зона приема посетителей) <i>При описании данной функциональной зоны необходимо указывать наименования кабинетов.</i>								
4.1.1	В зоне обслуживания посетителей предусмотрены места для инвалидов из расчета не менее 5%, но не менее одного места, в том числе и при выделении зон специализированного обслуживания МГН в здании.	Наличие.	п. 7.1.3 СП 59.13330.2012, п. 8.1.3 СП 59.13330.2016				есть	Соответствует нормативу	КОС, Г, У

4.1.2	Ширина дверного проема	не менее 0,9 м	п. 5.2.4 СП 59.13330.2012, п. 6.2.4 СП 59.13330.2016		0,9м	Соответствует нормативу	К
4.1.3	Высота дверного порога	не более 0,014 м	п. 5.2.4 СП 59.13330.2012, п. 6.2.4 СП 59.13330.2016		Высота порога на входе в кабинет 0,004м В кабинете порога нет.	Соответствует нормативу	К,О,С
4.1.4	Дверные ручки	имеют форму, позволяющую управлять ими одной рукой и не требующую применения слишком больших усилий	п. 5.4.3 СП 59.13330.2012, п. 6.4.3 СП 59.13330.2016		есть	Соответствует нормативу	К,О
4.1.5	Ширина прохода в помещении с оборудованием и мебелью	не менее 1,2 м	п. 5.2.2 СП 59.13330.2012, п. 6.2.2 СП 59.13330.2016		0,9м	Не соответствует нормативу	К
4.1.6	Поверхность столов, прилавков, и других мест обслуживания, используемых посетителями на креслах, должна находиться на высоте не более 0,85 м над уровнем пола. Ширина и высота проема для ног должна быть не менее 0,75 м, глубиной не менее 0,5 м.	наличие.	п. 7.1.9 СП 59.13330.2012, п. 8.1.7 СП 59.13330.2016		Наличие	Соответствует нормативу	К

4.2 Зальная форма обслуживания (описание актового зала и т.п.)

4.2	Зальная форма обслуживания	-	Нет	-	Зальная форма обслуживания не представлена в учреждении.	-	О,С
4.2.1	Ширина дверного проема	не менее 0,9 м			п. 5.2.4 СП 59.13330.2012, п. 6.2.4 СП 59.13330.2016		К
4.2.2	Высота дверного порога	не более 0,014 м			п. 5.2.4 СП 59.13330.2012, п. 6.2.4 СП 59.13330.2016		К,О,С
4.2.3	Ширина прохода в помещении с оборудованием и мебелью	не менее 1,2 м			п. 5.2.2 СП 59.13330.2012, п. 6.2.2 СП 59.13330.2016		К
4.2.4	В зрительных залах, оборудованных стульями или скамьями, имеются сиденья с подлокотниками	наличие.			п. 7.6.3 СП 59.13330.2012, п. 8.6.3 СП 59.13330.2016		О
4.3	Прилабочная форма обслуживания						
4.3	Прилабочная форма обслуживания	-	Нет	-	Прилабочная форма обслуживания не представлена в учреждении.	-	К

4.3.1	Высота поверхности места обслуживания	не более 0,85 м над уровнем пола	п. 7.1.9 СП 59.13330.2012, п. 8.1.7 СП 59.13330.2016						К
4.4	Форма обслуживания с перемещением по маршруту	-	-	Нет	-	Форма обслуживания с перемещением по маршруту не представлена в учреждении.			К,О,С,Г, У
4.5	Кабина индивидуального обслуживания	-	-	Нет	-	Кабина индивидуального обслуживания не представлена в учреждении.			К,О,С,Г, У
4.6	Менеджмент объекта по обеспечению доступности услуг.								
4.6.1	Организация оказания помощи в преодолении барьеров и сопровождение инвалидов при предоставлении услуг на объекте организации	наличие.	Ст. 15 Федерального закона от 24 ноября 1995 г. № 181-ФЗ «О социальной защите инвалидов в Российской Федерации»				X		К,О,С,Г, У

4.6.2	Организация инструктирования или обучения сотрудников, предоставляющих услуги населению, по вопросам оказания помощи и сопровождения инвалидов	Наличие.	п. 3 приказа Министерства труда и социальной защиты Российской Федерации от 30 июля 2015 г. № 527-н			X			К,О,С,Г, У
4.6.3	Предоставление инвалидам по слуху, при необходимости, услуги с использованием русского жестового языка, включая обеспечение допуска сурдопереводчика, тифлосурдопереводчика.	Наличие.	п. 5 приказа Министерства труда и социальной защиты Российской Федерации от 30 июля 2015 г. № 527-н			X			Г

Работа по адаптации объектов

№ п/п	Наименование функционально-планировочного элемента	Содержание	Виды работ
4.1	Кабинетная форма обслуживания		
4.2	Зальная форма обслуживания		
4.3	Прилабочная форма обслуживания		

4.6	Менеджмент объекта по обеспечению доступности услуг.	
ОБЩИЕ требования к зоне		Привести в соответствие нормативным требованиям.

II. Заключение по зоне:

Наименование структурно-функциональной зоны	Состояние доступности <*> (к пункту 3.4 Акта обследования)	Приложение		Рекомендации по адаптации (вид работы) <*> к пункту 4.1 Акта обследования
		N на плане	N фото	
1	2	3	4	5
Зоны целевого назначения здания (целевого посещения объекта)	ДЧ-В -доступно частично всем			

Комментарий к заключению:


<*> Указывается: ДП-В - доступно полностью всем; ДП-И (К, О, С, Г, У) - доступно полностью избирательно (указать категории инвалидов); ДЧ-В - доступно частично всем; ДЧ-И (К, О, С, Г, У) - доступно частично избирательно (указать категории инвалидов); ДУ - доступно условно; ВНД - недоступно.




<*> Указывается один из вариантов: не нуждается; ремонт (текущий, капитальный); индивидуальное решение с ТСР; технические решения невозможны - организация альтернативной формы обслуживания.




Приложение 5
к Акту
обследования объекта
социальной, инженерной
и транспортной инфраструктур
к паспорту доступности объекта
социальной, инженерной
и транспортной инфраструктур
от "13" 07 2021 г. №


1. Результаты обследования:
5. Санитарно-гигиенических помещений


МАОУ «Фроловская средняя школа «Навигатор» СП детский сад «Галактика» корпус-1, с. Фролы, ул. Светлая 3

№ п/п	Наименование функционально-планировочного элемента	Норматив	Ссылка на норматив	Наличие элемента			Фактическое состояние (в т.ч. результаты замеров)	Выявленные нарушения и замечания	
				есть/нет	№ на плане	ФОТО		Содержание (обозначить соответствует ли нормативу)	Значимо для инвалида (категория)
1	2	3	4	5	6	7	8	9	10
5.1	Туалетная комната								
5.1.1	Ширина дверного проема	не менее 0,9 м	п. 5.3.3 СП 59.13330.2012, п. 6.3.3 СП 59.13330.2012				Ширина двери 1 м. Открытие двери — наружу.	Соответствует нормативу.	К
5.1.2	Высота дверного порога	не более 0,014 м	п. 5.2.4 СП 59.13330.2012, п. 6.2.4 СП 59.13330.2016				Порог отсутствует	Соответствует нормативу.	К,О

5.1.3	Дверные ручки	имеют форму, позволяющую управлять ими одной рукой и не требующую применения слишком больших усилий	п. 5.2.4 СП 59.13330.2012, п. 6.2.4 СП 59.13330.2016		есть	Соответствует нормативу.	К,О
5.1.4	Размеры санитарно-гигиенического помещения	универсальной кабины не менее: ширина – 2,2 м, глубина – 2,25 м. Размеры доступной кабины в общей уборной не менее: ширина – 1,65 м, глубина – 1,8 м	п. 5.3.3 СП 59.13330.2012		Глубина кабины 2,8 м. Ширина 1,75 м.	Соответствует нормативам доступной кабины в общей уборной.	К
5.1.5	В кабине рядом с унитазом предусмотрено пространство для размещения кресла-коляски В кабине сбоку от унитаза предусмотрено пространство для размещения кресла-коляски.	Размеры доступной кабины в общественной уборной не менее: ширина - 1,65, глубина - 2,2 не менее 0,75 м шириной не менее 0,8 м	п. 6.3.3 СП 59.13330.2016 п. 5.3.3 СП 59.13330.2012 п. 6.3.3 СП 59.13330.2016		Справа от унитаза пространство 0,83 м; Свободное пространство в кабине: 1,35x2,05 м.	Соответствует нормативу.	К,О

5.1.6	В кабине рядом с унитазом предусмотрены крючки для одежды, костылей и других принадлежностей	Наличие.	п. 5.3.3 СП 59.13330.2012, п. 6.3.3 СП 59.13330.2016				Наличие	Соответствует нормативу	К,О
5.1.7	В кабине имеется свободное пространство для разворота кресла-коляски	диаметром не менее 1,4 м	п. 5.3.3 СП 59.13330.2012, п. 6.3.3 СП 59.13330.2016					Соответствует нормативу	К
5.1.8	У унитаза установлены поручни (один или оба из них являются откидными)	Наличие.	п. 5.3.3 СП 59.13330.2012, п. 6.3.3 СП 59.13330.2016				На стене кабины установлены настенные стационарные поручни на высоте 0,75 м, у унитаза откидной поручень на высоте 0,75 м. Расстояние между поручнями 0,65 м.	Соответствует нормативу.	К,О
5.1.9	У раковины установлены поручни	Наличие.	п. 5.3.3 СП 59.13330.2012, п. 6.3.3 СП 59.13330.2016				есть	Соответствует нормативу.	О

5.1.10	<p>У дверей санитарно-бытовых помещений или доступных кабин должны быть специальные знаки (в том числе рельефные) на высоте 1,35 м</p> <p>У дверей доступных санитарно-гигиенических помещений предусмотрены со стороны ручки информационные таблички помещений (выполненные рельефно-графическим и рельефно-точечным способом), расположенные на высоте от 1,2 до 1,6 м от уровня пола и на расстоянии 0,1 - 0,5 м от края двери.</p>	Наличие.	<p>п. 5.3.6 СП 59.13330.2012</p> <p>п. 6.3.6 СП 59.13330.2016</p>		есть	Соответствует нормативу.	К,О,С
5.1.11	Доступные для МГН санитарно-бытовые кабины	<p>оборудованы системой тревожной сигнализации, обеспечивающей связь с помещением постоянного дежурного персонала</p>	<p>п. 5.3.6 СП 59.13330.2012, п. 6.3.6 СП 59.13330.2016</p>		Наличие	Соответствует нормативу	К,О


5.1.12	Оборудованы водопроводные краны с рычажной ручкой, при возможности – с автоматическими или сенсорными кранами бесконтактного типа. Применение кранов с раздельным управлением горячей и холодной водой не допускается	Наличие.	п. 5.3.9 СП 59.13330. 2012, п. 6.3.9 СП 59.13330. 2016		Оборудован одно рычажный кран.	Соответствует нормативу. <input type="radio"/>
5.2	Душевая/ванная комната (отсутствует)					
5.3	Бытовая комната (гардеробная) (отсутствует)					

Работа по адаптации объектов

№ п/п	Наименование функционально-планировочного элемента	Содержание	Виды работ
5.1	Туалетная комната.		
5.2	Душевая/ванная комната		
ОБЩИЕ требования к зоне		Привести в соответствие нормативным требованиям.	

II. Заключение по зоне:

Наименование структурно-функциональной зоны	Состояние доступности <*> (к	Приложение	Рекомендации по адаптации
---	------------------------------	------------	---------------------------

	пункту 3.4 Акта обследования)	N на плане	N фото	(вид работы) <*> к пункту 4.1 Акта обследования
1	2	3	4	5
Пути (путей) движения внутри здания (в том числе путей эвакуации)	ДП-В — функциональная зона доступно полностью для инвалидов с нарушением опорно-двигательного аппарата, нарушением слуха, для инвалидов на креслах-колясках, инвалидов с нарушением умственного развития, для инвалидов нарушением зрения.			

Комментарий к заключению:

<*> Указывается: ДП-В - доступно полностью всем; ДП-И (К, О, С, Г, У) - доступно полностью избирательно (указать категории инвалидов); ДЧ-В - доступно частично всем; ДЧ-И (К, О, С, Г, У) - доступно частично избирательно (указать категории инвалидов); ДУ - доступно условно; ВНД - недоступно.


<*> Указывается один из вариантов: не нуждается; ремонт (текущий, капитальный); индивидуальное решение с ТСР; технические решения невозможны - организация альтернативной формы обслуживания.



Приложение 6
к Акту
обследования объекта
социальной, инженерной
и транспортной инфраструктур
к паспорту доступности объекта
социальной, инженерной
и транспортной инфраструктур
от "23" 07 2024 г. №

I. Результаты обследования:

6. Системы информации на объекте

МАОУ «Фроловская средняя школа «Навигатор» СП детский сад «Галактика» корпус-1, с. Фролы, ул. Светлая 3

№ ш/п	Наименование функционально- планировочного элемента	Норматив	Ссылка на норматив	Наличие элемента			Выявленные нарушения и замечания	
				ЕСТЬ/НЕТ	№ на плане	фото	Фактическое состояние	Содержание Значимо для инвалида (категория)
6.1.	Визуальные, акустические, тактильные средства информации. <i>В данном разделе представлено общее состояние информационной доступности для инвалидов. Описание отдельных элементов информационной доступности есть в других приложениях.</i>							
6.1.1	Возможность получения заблаговременной информации о доступности объекта и режиме его функционалирования (по интернету, по телефону), порядке обслуживания инвалидов.	Наличие.	п. 4.3.3. СП 136.13330.20 12 ГОСТ Р 52872-2012.				Учреждение имеет официальный сайт, на сайте есть информация о контактах учреждения	Соответствует нормативу. КО,С,ГУ


6.1.2	Визуальная информация с указанием направления движения и мест получения услуги.	Наличие.	п. 5.5.1, 5.5.2, 5.5.3 СП 59.13330.2012, п. 6.5.2 СП 59.13330.2012		На объекте имеется визуальная информация: таблички с названием помещения и знаком доступности инвалидов схематично по зданию с указанием доступных мест общего пользования и мест получения услуги маломобильными группами населения имеется.	Соответствует нормативу К,О,С,Г,У
6.1.3	Визуальные средства информации. Информационные стенды.	<p>- Визуальная информация на высоте не менее 1,5 м и не более 4,5 м от уровня пола.</p> <p>- Отсутствие бликования, слепающего освещения.</p> <p>- Информация выполнена крупным шрифтом на контрастном фоне.</p>	<p>пункты 6.5.4, 6.5.6, 8.3.3 СП 59.13330.2016</p> <p>п. 6.2, 6.8, 6.9, ГОСТ Р 51671-2015</p>		Информация выполнена крупным шрифтом на контрастном фоне Высота нижнего края стенда от пола — 0,9 м. Высота верхнего края стенда от пола — 1,7 м.	Соответствует нормативу К,О,С,Г,У


6.1.4	Информирующие тактильные таблички для людей с нарушением зрения с использованием рельефных знаков и символов, а также рельефно-точечного шрифта Брайля размещаются рядом с дверью со стороны дверной ручки на высоте от 1,2 до 1,6 м	- перед входом в здание с указанием наименования учреждения, времени оказания услуг (приемных часов); п. 6.5.9 СП 59.13330.2016	нет			Отсутствует	Не соответствует нормативу С	
6.1.5	Поручни, стойки и другие опорные устройства окрашены в контрастные по отношению к фону цвета и тона.	Наличие.	п. 10.2.11 СП 136.13330.2012	Нет			Соответствует нормативу С	
6.1.6	Доступные для инвалидов элементы здания и территории	идентифицированы символами доступности.	п. 5.5.1 СП 59.13330.2012, ГОСТ Р 52131-2003	нет			Соответствует нормативу К, О, С, Г	

Работа по адаптации объектов

№ п/п	Наименование функционально-планировочного элемента	Содержание	Виды работ
6.1.	Визуальные, акустические, тактильные средства информации.	Разместить информирующие таблички для людей с нарушением зрения; Обозначить поручни, стойки и другие опорные устройства, окрашенные в контрастные цвета по отношению к фону Обеспечить доступными для инвалидов элементами здания и территориями	Организационные мероприятия
ОБЩИЕ требования к зоне		Привести в соответствие установленным нормативам.	

II. Заключение по зоне:

Наименование структурно-функциональной зоны	Состояние доступности <*> (к пункту 3.4 Акта обследования ОИ)	Приложение		Рекомендации по адаптации (вид работы) <*> к пункту 4.1 Акта обследования объекта инфраструктуры
		N на плане	N фото	
1	2	3	4	5
Системы информации на объекте	ДЧ-В- доступно частично всем;			Организационные мероприятия.

				
--	--	--	--	--

Комментарий к заключению:

<*> Указывается: ДШ-В - доступно полностью всем; ДШ-И (К, О, С, Г, У) - доступно полностью избирательно (указать категории инвалидов); ДЧ-В - доступно частично всем; ДЧ-И (К, О, С, Г, У) - доступно частично избирательно (указать категории инвалидов); ВНД - недоступно.

<***> Указывается один из вариантов: не нуждается; ремонт (текущий, капитальный); индивидуальное решение с ТСП; технические решения невозможны - организация альтернативной формы обслуживания.

**ДОКУМЕНТ ПОДПИСАН
ЭЛЕКТРОННОЙ ПОДПИСЬЮ**

СВЕДЕНИЯ О СЕРТИФИКАТЕ ЭП

Сертификат 603332450510203670830559428146817986133868575800

Владелец Чернякевич Елена Загидуловна

Действителен с 29.07.2021 по 29.07.2022